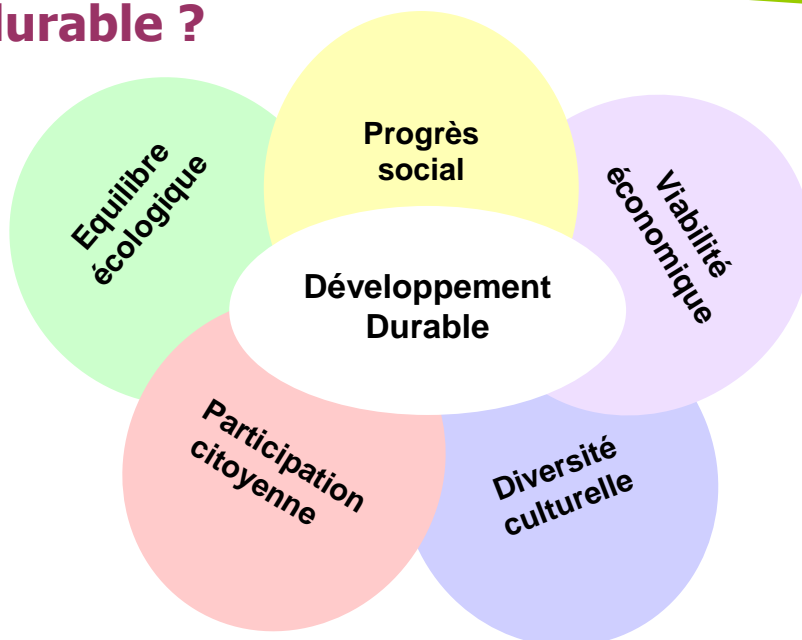


Vers un Développement Durable

Le développement durable ?

Rapport Brundtland (1987)

« Le développement durable est le développement qui satisfait les besoins de la génération actuelle sans priver les générations futures de la possibilité de satisfaire leurs propres besoins. »



« Penser globalement, agir localement »

1992 : Rio – Sommet de la Terre : 180 chefs d'état adoptent un programme d'actions international en faveur du développement durable

2003 (actualisation en 2006) : Stratégie Nationale de Développement Durable : elle constitue un ensemble de préconisations en vue d'intégrer le développement durable dans les politiques publiques.

2009 : Lancement d'un Agenda 21 local à Chaponost : il s'agit d'une feuille de route, d'un programme d'actions concrètes construit avec les habitants et tous les acteurs locaux pour mettre en place un développement durable à l'échelle du territoire.

A Chaponost, le projet d'Agenda 21 a été impulsé par Monsieur le Maire, l'adjoint au développement durable et l'équipe municipale, débouchant sur une délibération du Conseil Municipal le 29 janvier 2009. Chaponost est ainsi **la première commune de l'ouest lyonnais à s'engager dans une démarche d'Agenda 21**, avec le soutien de la Région, à travers l'Assemblée des Communautés de Communes de l'Ouest Lyonnais pour l'Aménagement et le Développement (Accolade).

Une municipalité déjà engagée

De multiples actions en faveur d'un développement durable

- ✓ Audit énergétique de tous les bâtiments communaux et mise en œuvre
- ✓ Amélioration de la desserte du 103, mise en place d'une navette
- ✓ Création d'un espace info énergie
- ✓ Plan Local d'Urbanisme qui met l'accent sur la préservation des zones agricoles et naturelles
- ✓ Projet urbain durable sur le centre
- ✓ Création de logements BBC avec mixité sociale
- ✓ Analyse des besoins sociaux
- ✓ Encouragement du covoiturage avec Chapostop
- ✓ Dissimulation des lignes électriques
- ✓ Travaux d'extension / réhabilitation des réseaux d'assainissement
- ✓ Contrôle des dispositifs d'assainissement individuel
- ✓ Tri sélectif sur la commune
- ✓ Création d'une micro-crèche et d'un relais d'assistant(e)s maternel(le)s
- ✓ Projet d'introduction du bio en restauration collective
- ✓ Education à l'environnement et au développement durable, ...



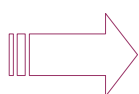
Education à l'environnement, Vallée du Garon

Et au sein des services communaux :

- ✓ Plan massif de formation du personnel
- ✓ Mise à disposition de vélos électriques pour les agents
- ✓ Usage de produits d'entretien écologiques
- ✓ Vers une suppression de l'usage des produits phytosanitaires
- ✓ Achats de produits équitables / biologiques / écolabellisés
- ✓ Insertion de personnes en situation de handicap (CAT)
- ✓ Usage de papier recyclé – réemploi du papier brouillon
- ✓ Installation de panneaux solaires au stade
- ✓ Economies d'eau, ...



Formation du personnel des écoles aux produits d'entretien écolabellisés



**Un Agenda 21 pour organiser les actions,
se fixer des priorités**

L'Agenda 21 de Chaponost : la méthode

Un projet qui s'appuie sur les 5 finalités du cadre de référence national...

- Lutte contre le changement climatique et protection de l'atmosphère
- Préservation de la biodiversité, protection des milieux et des ressources
- Cohésion sociale et solidarité entre territoires et entre générations
- Épanouissement de tous les êtres humains
- Dynamique de développement suivant des modes de production et de consommation responsables



...et repose sur une concertation active de la population et des acteurs locaux

- 4 réunions publiques ou Forum 21 pour faire le point sur l'avancement de la démarche Agenda 21 et solliciter l'avis des Chaponois : **3 oct. 2009, 26 janv.2010, 29 avril 2010 et à l'automne 2010**
- 2 temps d'échange nommés ateliers multi-acteurs pour informer les acteurs des secteurs associatif, économique, scolaire, social, les partenaires administratifs, ... et recueillir leurs attentes et idées
- Un groupe de travail interne à la mairie composé de **21 représentants des services : les référents**
- Un contact pour tout renseignement : developpement.durable@mairie-chaponost.fr

Les étapes clés



Les principaux partenaires de Chaponost

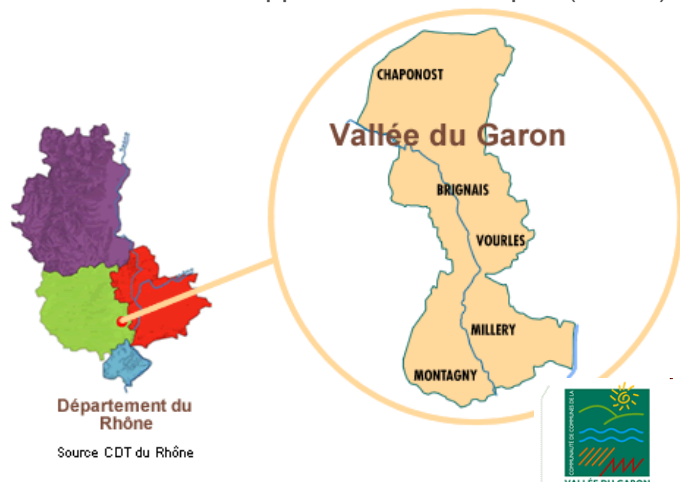
A la limite sud-ouest de l'agglomération lyonnaise, Chaponost s'inscrit dans deux territoires de projet : l'Ouest Lyonnais dont la Vallée du Garon

Avec 47 autres communes, Chaponost participe aux projets du **territoire de l'Ouest Lyonnais**. A cette échelle, deux structures différentes mènent des projets :

- Le Syndicat de l'Ouest Lyonnais (**SOL**) qui porte le Schéma de cohérence Territoriale (SCoT) de l'ouest lyonnais
- L'assemblée des communautés de communes pour l'aménagement et le développement (**Accolade**) qui porte le contrat de développement Rhône-Alpes (CDRA).



Territoire de l'Ouest Lyonnais



La **Communauté de la Vallée du Garon (CCVG)** créée le 23 décembre 1996 regroupe cinq communes (Brignais, Chaponost, Millery, Montagny, Vourles) sur un territoire de 50 km². Son territoire, qui compte un peu plus de 29 000 habitants, présente des traits socio-économiques et démographiques qui caractérisent les espaces périurbains. Il apparaît comme un lieu de contact entre le rural et l'urbain, un lieu d'interface, de transition et de continuité.

Quelques actions de développement durable :

- Education à l'environnement vers un développement durable
- Gestion de l'Espace Naturel de la Vallée du Garon
- Application d'une charte chantiers verts pour les travaux voirie
- Réalisation d'une carte bruit (pour fin 2010)
- Création d'un groupe de travail avec les agriculteurs
- Adoption d'un Programme Local Habitat
- Mise en place de réunions inter-services des communes sur des thématiques clés
- Réflexion sur le covoiturage avec la COPAMO (Communauté de Communes du Pays Mornantais)...

Les compétences de la CCVG sont les suivantes :

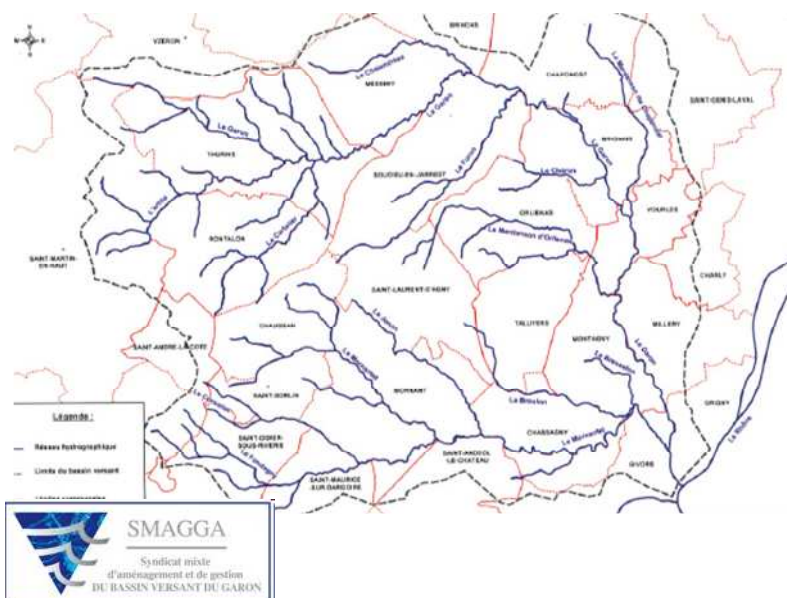
- **Compétences obligatoire :**
 - Aménagement de l'espace communautaire
 - Développement économique et touristique
- **Compétences optionnelles :**
 - Protection et mise en valeur de l'environnement
 - Logement et cadre de vie
 - Création ou aménagement et entretien de la voirie d'intérêt communautaire
 - Création, aménagement et gestion d'espaces nautiques
 - Création et gestion de toute aire d'accueil préconisée par le schéma départemental d'accueil des gens du voyage

Les principaux partenaires de Chaponost

Chaponost adhère à plusieurs syndicats

Deux syndicats de rivière : le SMAGGA et le SAGYRC

Le Syndicat Mixte d'Aménagement et de Gestion du bassin versant du Garon (SMAGGA) et le Syndicat intercommunal du bassin de l'Yseron (SAGYRC) sont les structures intercommunales porteuses des contrats de rivières du Garon et de l'Yseron.



Le Syndicat Intercommunal de Gestion des Energies de région Lyonnaise (SIGERLy)



Le SIGERLy a notamment accompagné la commune dans la réalisation de l'audit énergétique des bâtiments communaux. Il intervient également dans la dissimulation des lignes électriques.

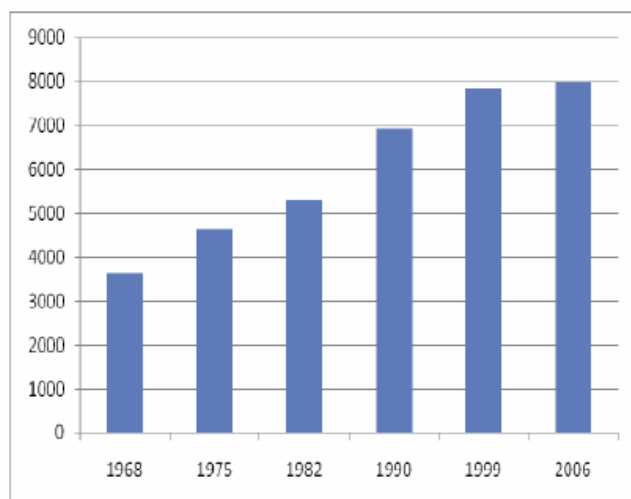
Le Syndicat Intercommunal de Distribution d'Eau du Sud-Ouest Lyonnais (SIDESOL)



Le SIDESOL est en charge de la gestion du service public de l'eau potable sur le territoire de 15 communes dont Chaponost.

Population et démographie à Chaponost

Evolution de la population de Chaponost

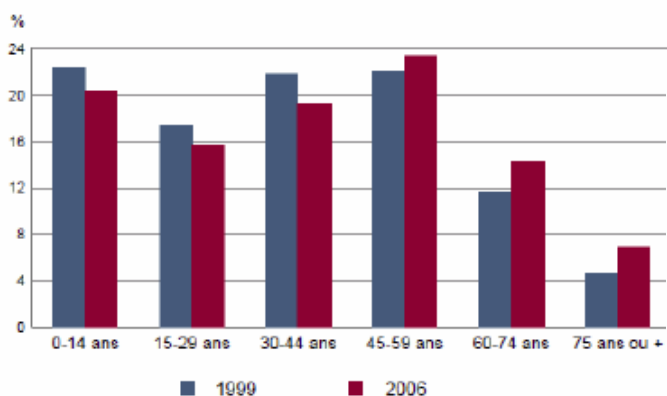


source INSEE

Une commune de plus de 8 000 habitants à la croissance stable depuis 10 ans mais qui pourrait atteindre 10 000 habitants en 2020 (solde naturel).

Une population communale vieillissante où retraités et cadres sont les plus représentés.

Population par grande tranche d'âge



Emplois par catégorie socio professionnelle



Sources INSEE

Habitat et logement à Chaponost

En 2006, une très grande majorité de résidences principales (94,2%) et de propriétaires (76,2% du parc) qui s'explique à la fois par la proximité de la zone urbaine lyonnaise et par la pression du marché. Les logements locatifs représentent 21,8% des habitations.

Catégories et types de logements

	2006	%	1999	%
Ensemble	3 042	100,0	2875	100,0
Résidences principales	2 893	95,1	2 708	94,2
Résidences secondaires et logements occasionnels	48	1,6	87	3,0
Maisons	2 434	80,0	2 248	78,2
Appartements	576	18,9	532	18,5

La maison individuelle est dominante, les logements sont de grande superficie; l'offre de logements collectifs se renforce ainsi que la part de logements sociaux.

Source INSEE



Situation dans la commune des emplacements des projets immobiliers et zones d'urbanisation (adaptation image ABCD-Durable, mairie de Chaponost- base cartographique : cadastre)

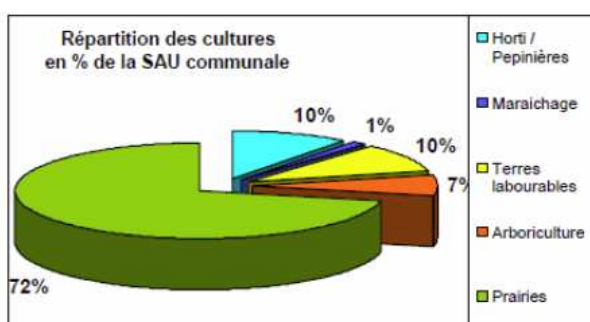
L'économie à Chaponost

Tous les secteurs économiques sont représentés :

- 406 entreprises sur le territoire
- Une centaine de commerces et services de proximité
- Près de 150 établissements artisanaux
- 2 marchés hebdomadaires dont un réservé aux producteurs locaux



Marché du mercredi



Répartition des surfaces agricoles, quelque soit le type d'exploitation y compris les non professionnels et les extérieurs (Diagnostic agricole, Chambre agriculture, 2005).

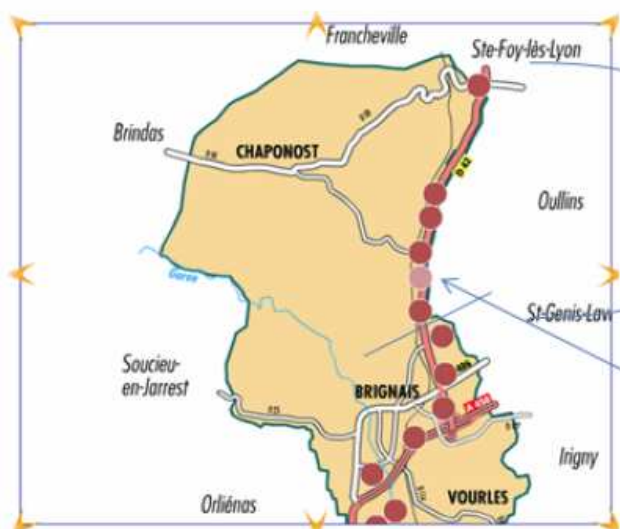
Une agriculture importante pour l'identité communale malgré une réduction du nombre d'exploitations et de terres agricoles depuis 1979. Des initiatives chaponaises à souligner comme l'AMAP Chapobio, les points de vente à la ferme,...

2/3 des actifs travaillent sur le territoire du Grand Lyon et 1/4 des actifs travaillent dans la Communauté de Communes de la Vallée du Garon

Lieu de travail des Chaponois

	2006	%	1999	%
Ensemble	3 372	100,0	3 274	100,0
Travaillent :				
Dans la commune de résidence	644	19,1	626	19,1
Dans une commune autre que la commune de résidence	2 727	80,9	2 648	80,9
Située dans le département de résidence	2 564	76,0	2 476	75,6
Située dans un autre département de la région de résidence	107	3,2	110	3,4
Située dans une autre région en France métropolitaine	54	1,6	60	1,8
Située dans une autre région hors de France métropolitaine	3	0,1	2	0,1

Source INSEE



Les 5 zones d'activité de Chaponost, avec du nord vers le sud:

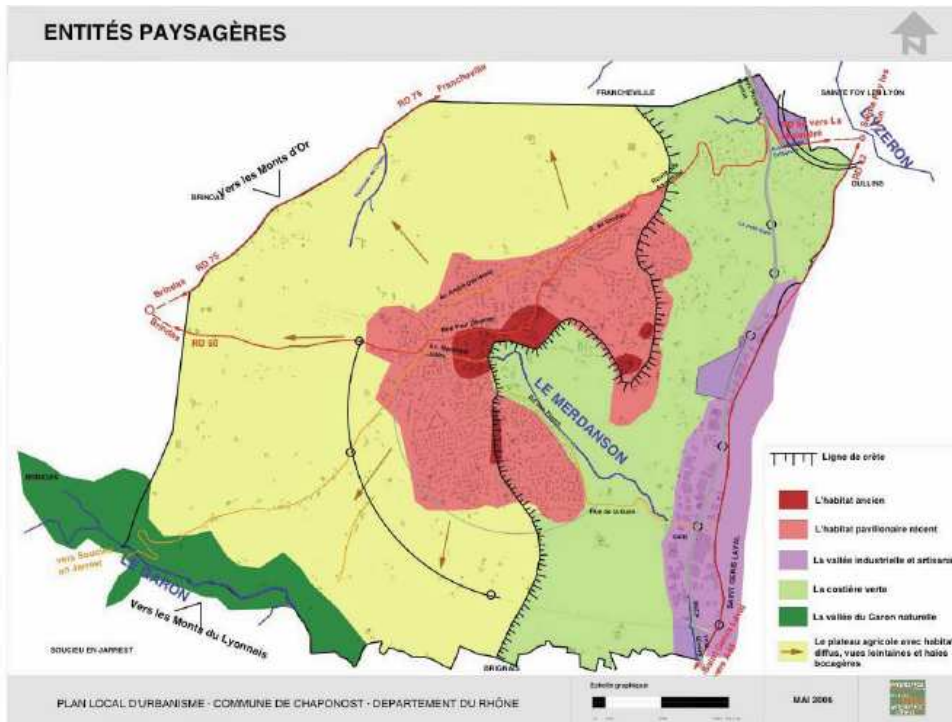
- Montaly-Taffignon
- Les sables
- Le Caillou
- Les Troques
- Le Dôme

Projet de la zone d'activité « Les Collonges »


Un chômage inférieur à la moyenne nationale avec un taux de 6,3% en 2006 comparé à 8,8% en France métropolitaine (données INSEE). Il touche davantage la tranche des 15-24 ans.

Réalisation ABCD-Durable ; Source fond de carte : <http://www.cc-valleedugaron.fr/r20-Les-zones-d-activites.html>

Patrimoine naturel et historique de Chaponost



Les entités paysagères de Chaponost.
 Source carte : PLU, Interstice SARL




La vallée du Garon



L'étang du Boulard

Des entités paysagères très différentes au sein de la commune dont un espace naturel remarquable, la Vallée du Garon, plusieurs zones humides et des espaces verts et boisés comme le Boulard.



Pipistrelles colonie Maliverney-Frapna69

Un patrimoine historique et archéologique important : l'aqueduc gallo-romain du Gier, la château de Montgriffon, Chaponost le vieux, ...



Lycaena dispar

Mobilité et déplacements à Chaponost



Rue Bonnet

Un transit important dans la commune :

- 94,4% des ménages ont une auto
- 75% des déplacements dans la Communauté de Communes de la Vallée du Garon sont faits en voiture

Nom de l'infrastructure	Catégorie de l'infrastructure	Largeur affectée par le bruit
RD 50	Catégorie 3	Fuseau de 100 m
RD 42	Catégories 2 et 3	Fuseau de 250 m et 100 m
RD 75	Catégorie 3	Fuseau de 100 m
Avenue Devienne	Catégorie 5	Fuseau de 10 m
Route de la Gare	Catégorie 4	Fuseau de 30 m
Boulevard Reydellet (ancien bd des Fleurs)	Catégorie 4	Fuseau de 30 m
Avenue Joffre	Catégorie 4	Fuseau de 30 m

Plusieurs infrastructures routières identifiées comme infrastructures bruyantes

Des transports alternatifs en développement : amélioration de la desserte du 103, mise en place d'une navette, projet de réaménagement de la halte ferroviaire, opportunités de création de pistes cyclables et d'itinéraires piétons, encouragement du covoiturage avec ChapoSTOP, le pédibus.

